









I Fiumi Europei



Versanti idrografici

	del Mar Glaciale Artico		del Mar Baltico		del Mar Caspio
	dell'Oceano Atlantico		del Mar Nero		Linea spartiacque
	del Mare del Nord		del Mar Mediterraneo		

Fiumi europei

caratteristiche del territorio europeo

- è meno esteso di quello degli altri continenti
- le catene montuose sono spesso vicine al mare

⇒ i corsi d'acqua dell'Europa sono mediamente più brevi di quelli che si trovano negli altri continenti (fanno eccezione alcuni corsi della parte orientale del continente: quelli che attraversano il Bassopiano Sarmatico)

versanti orientali

fiumi:
-dal flusso lento
-dalla portata abbondante durante tutto l'anno

Versante del Mar Caspio

- Volga
- Ural

caratteristiche

- nasce nel Rialto del Valdaj nella Russia nordoccidentale
- fiume più lungo d'Europa (3531 km (oltre 5 volte il Po))
- ha il maggior bacino idrografico (è alimentato da oltre 200 affluenti)

portata
-inverno → molto ridotta (perché i territori sono gelati)
-primavera → lungo periodo di piena (causa disgelo)

Costituisce da sempre la via d'accesso privilegiata verso l'interno della Russia e gli Urali

Versante del Mar Nero

- Danubio
- Dnepr
- Dnestr
- Don

caratteristiche

- nasce nella Selva Nera (Germania)
- secondo fiume europeo -sia per lunghezza (2860 km, attraversa 9 Stati) -sia per grandezza del bacino idrografico

Il regime è complesso (perché le piene degli affluenti avvengono in stagioni diverse, a causa della vastità e della varietà climatica del suo bacino)

Rappresenta una delle principali vie di comunicazione dell'Europa centrale

Versante del Mar Baltico

- Neva
- Dvina occidentale
- Vistola
- Oder

Versante del Mar Glaciale

- Dvina settentrionale
- Pec'ora.

caratteristiche

portata

versanti atlantici

fiumi:
-in gran parte navigabili
-con portate abbondanti e costanti, foce spesso a estuario
-spesso utilizzati per lo spostamento di merci verso i porti delle coste atlantiche

Versante del Mare del Nord

- Tamigi
- Elba
- Mosa

caratteristiche

- portata molto regolare
- rive fortemente industrializzate
- corso con un intenso traffico fluviale

Versante dell'Atlantico

- Senna
- Loira
- Garonna
- Duero
- Guadalquivir
- Tago

versante mediterraneo

(per il territorio arido e roccioso, stretto tra il mare e le montagne)
fiumi:
-corsi d'acqua piuttosto brevi,
-portata fortemente variabile secondo le stagioni
-(quindi) difficilmente navigabili, se non per brevi tratti

- Ebro
- Rodano
- Po
- Maritza

si possono raggruppare in base ai loro versanti idrografici