

NOMBRE DEL ESPACIO PROTEGIDO

RECUERDA: LAS FOTOS DEBEN TENER PIE DE FOTO

IMAGEN PANORÁMICA DEL PARQUE

DIAPOSITIVA 1

LOCALIZACIÓN

MAPA DE CCANTABRIA
SEÑALAR DÓNDE SE LOCALIZA

DIAPOSITIVA 2

TIPO DE ECOSISTEMA

IMÁGENES DE ELEMENTOS DEL ECOSISTEMA

ECOSISTEMA Terrestre Picos de Europa

BOSQUE TEMPLADO (Caducifolio)

El clima en las zonas templadas es muy variable, con las cuatro **estaciones** del año bien marcadas y alternancia de lluvias, periodos secos, tormentas, etc. Las precipitaciones varían entre **500 y 1000 mm** al año. Los suelos son ricos porque la meteorización es alta y la actividad biológica también. En España lo encontramos en toda la cornisa cantábrica.

Las especies de **árboles** que forman el bosque son muy numerosas y caducifolias. Hayas y robles, junto a castaños, avellanos, arces, olmos, etc. son los más frecuentes en la península Ibérica con un sotobosque formado por rosales, zarzas, brezos, etc.

La **fauna** es rica y variada

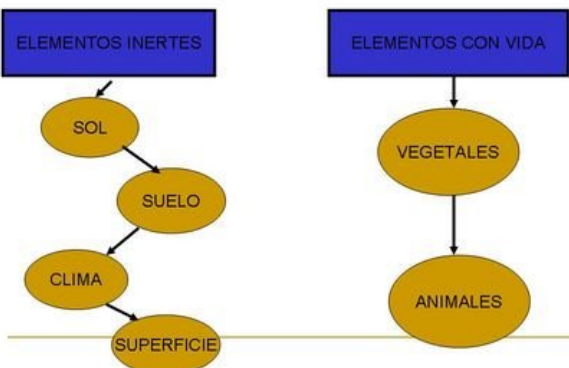
Parque Nacional
Picos de Europa

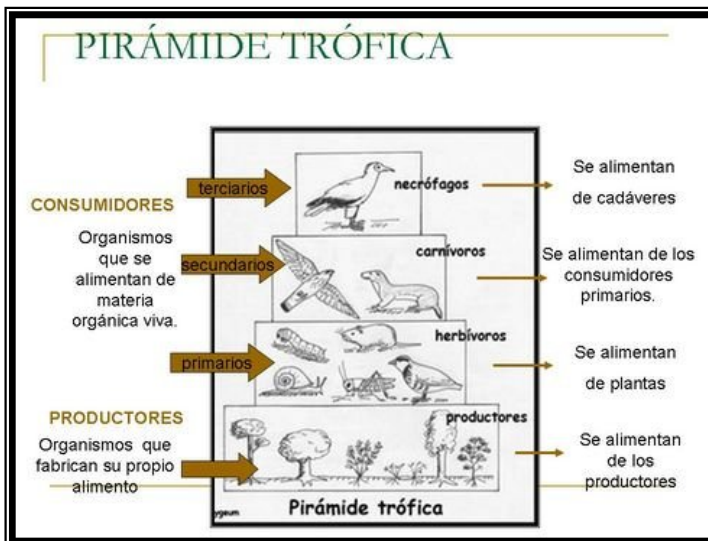
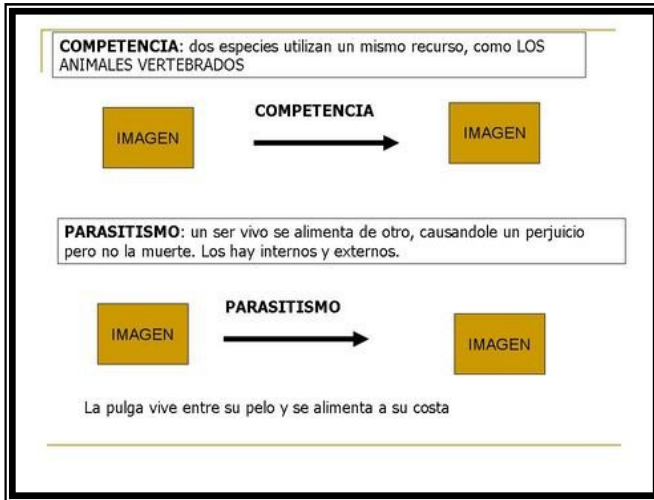
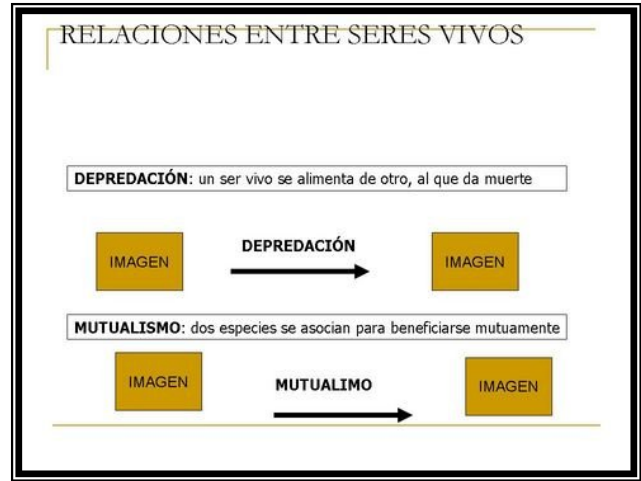
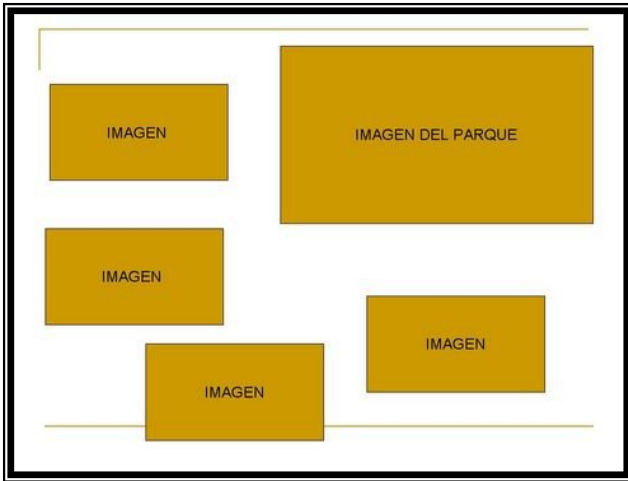


ECOSISTEMA DE DENTRO DEL ECOSISTEMA

IMÁGENES REPRESENTATIVAS

CARACTERÍSTICAS ABIÓTICAS Y BIÓTICAS





ÚLTIMA DIAPOSITIVA:
IMAGEN DEL PAISAJE
DESCRIPCIÓN DEL MISMO.