



Universidad  
Nacional  
de Cuyo

Facultad de  
Filosofía y  
Letras



## GEOGRAFÍA ECONOMICA 2009

Prof. Dra. María Elina Gudiño  
Profesora Titular

Prof. María Beatriz Villegas  
Profesora Asociada

### UNIDAD 4: GRANDES PROBLEMAS TERRITORIALES Y DISPARIDADES REGIONALES

#### Contenidos temáticos:

Criterios de regionalización tradicionales. Medición de las desigualdades y el problema de los indicadores a diferentes escalas. Reestructuración del espacio económico mundial y nuevos criterios de regionalización. Ranking de países según su inserción global. Nueva jerarquía de ciudades. Competitividad: territorios competitivos, estratégicos y marginales.

#### Objetivo Específico:

- *Reflexionar sobre el aumento de las desigualdades que provoca el capitalismo global.*
- *Aplicar técnicas estadísticas, gráficas y cartográficas a escala mundial, nacional y local.*



## GEOGRAFÍA ECONOMICA 2009

### Bibliografía.

- Benko, G. (1999) “La Ciencia regional”. Colección Sociedad y Territorio, Univ. Nac. del Sur, Ba. Blanca. pag. 147-159.
- Gudiño, M. y otros (2005). “Estrategias de integración y transformaciones metropolitanas: Sgo de Chile- Mza”, Ediunc, Cap 1, pag. 13 a 29.
- GUDIÑO, MARÍA ELINA. Geografía de las redes: impacto en la reconfiguración escalar del territorio latinoamericano, X Seminario Internacional RII y III Taller de Editores RIER, Santiago de Querétaro, México 20 al 23 de mayo de 2008. Medio de divulgación: CD-Rom/DVD.
- Mendez, R. (1997): “Geografía Económica. La lógica espacial del capitalismo global”. Editorial Ariel, Barcelona, España, Capítulo 4- punto 4.3, Pág. 150 a 152 y Cap.8, pag. 325 a 334.
- Mendez, R. y Molinero, F. (1991) “Espacios y Sociedades. Introducción a la geografía regional del Mundo”. Ed. Ariel Geografía. Madrid, España, pág. 26 a 38.
- <http://www.fp-es.org/indice-de-la-globalizacion-2007>
- Glosario de términos de la Cátedra

# Regionalización

**ESTUDIOS REGIONALES:** escuela francesa de Vidal de la Blanche.

Vidal de la Blanche (1903, 1922) exponente supremo de la escuela *posibilista*: una misma región puede cambiar su valor debido a la ocupación humana y el grado de civilización que posea.

No obstante, el énfasis sigue sobre el entorno natural: estudios de relieve, estructuras geológicas, suelos, clima, vegetación

El objetivo es la búsqueda de diferenciaciones: es *idiográfica*.

Se prioriza el análisis de los casos particulares, confiando en que su número permita comparaciones más generales. Incorporan el medio, la historia y los géneros de vida

**Detractores:**

Consideran a la región como *una mera construcción mental que no tiene contrapartida en la realidad*.

Evidencian una concepción enciclopedista de la geografía.

## Evolución del concepto región

- **Antigüedad: (descripción de lugares, de la tierra) (cartografía)**
- **Renacimiento: (la tierra como astro). G. Matemática-Astronómica.**
- **Edad Moderna: (descubrimientos, exploraciones)-G. de las regiones**
- **2ª mitad del S.XIX-Determinismo (diferenciación de áreas naturales)**
- **Desde 2ª década del S.XX- Posibilismo: etapa clásica o regionalista ideográfica: espacio singular, único, elementos físicos, humanos, históricos. (descriptivo, enciclopedismo)**
- **Años '50-'60: el análisis regional es un complemento de la Geografía sistémica o general. Regionales funcionales y polarizadas.**
- **Años '70 en adelante: G. Crítica o Radical: criterios socioeconómicos, relaciones sociales que subyacen en la desigualdad. G. Humanista (lugar). G. Sistémica.**

## Criterios clásicos de regionalización

1. **Nivel de desarrollo: (bienestar social) inversión, tecnología, actividades dominantes, relaciones de intercambio.**  
*Países Desarrollados-Subdesarrollados*
2. **Dualidad de los sistemas políticos-económicos: reglas que definen las condiciones internas, relación agente público-privado.**  
*Países Capitalistas y de Economía Planificada*
3. **Herencia histórica-cultural: condiciones socioeconómicas, cohesión interna.**
4. **Desigual valor de los condicionantes ecológicos: influencia del espacio físico**

**DESARROLLO DESIGUAL**

# Criterios clásicos de regionalización

## A) ESQUEMA CLÁSICO DE ANÁLISIS REGIONAL

| <i>Medio físico</i>                                    | <i>Población y poblamiento</i>   | <i>Actividades económicas</i>  | <i>Equipamientos</i>  | <i>Subdivisiones territoriales</i>  |
|--|--|--|---|---|
| Relieve<br>Clima<br>Suelos y vegetación<br>Hidrografía | Historia del poblamiento<br>Distribución<br>Estructura<br>* edad/sexo<br>* actividad<br>Crecimiento<br>Movilidad<br>Proyecciones<br>Ciudades principales | Agrarias<br>Extractivas<br>Industriales<br>Comercio y servicio<br>Desequilibrios territoriales | Transportes e infraestructuras<br>Equipamientos<br>* públicos<br>* privados | 1. Medio físico<br>Población<br>Economía...<br>2. Medio físico<br>Población<br>Economía...<br>3. Medio físico<br>Población<br>Economía... |

# Criterios clásicos de regionalización

**REGION**  
es un sistema  
espacial  
integrado,  
abierto y  
en equilibrio  
dinámico.  
Un territorio  
delimitado,  
continuo, con  
cohesión interna  
y relaciones  
con el exterior.

## B) ESQUEMA METODOLÓGICO PARA UN ANÁLISIS REGIONAL SISTÉMICO

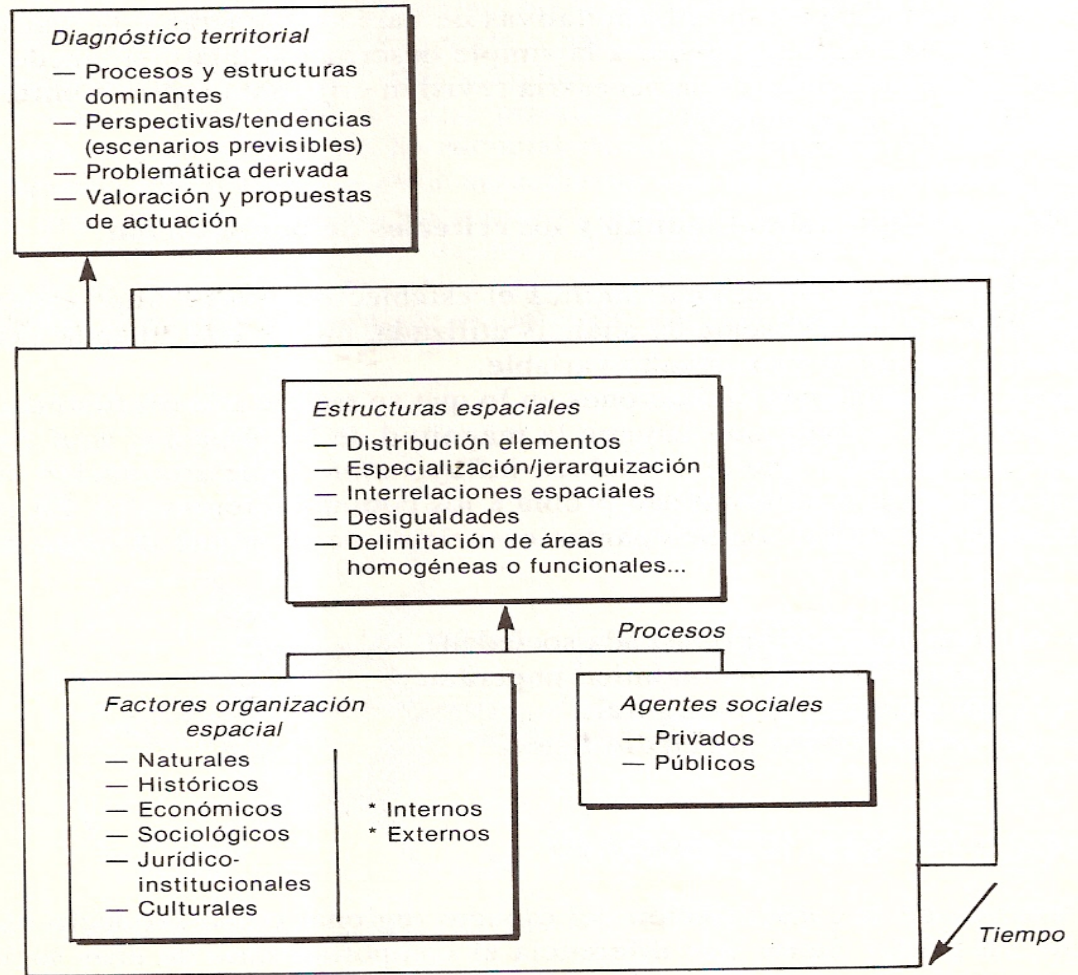


FIG. 1.2. Metodología para el análisis regional.

# METODOLOGÍA PARA EL ANÁLISIS REGIONAL

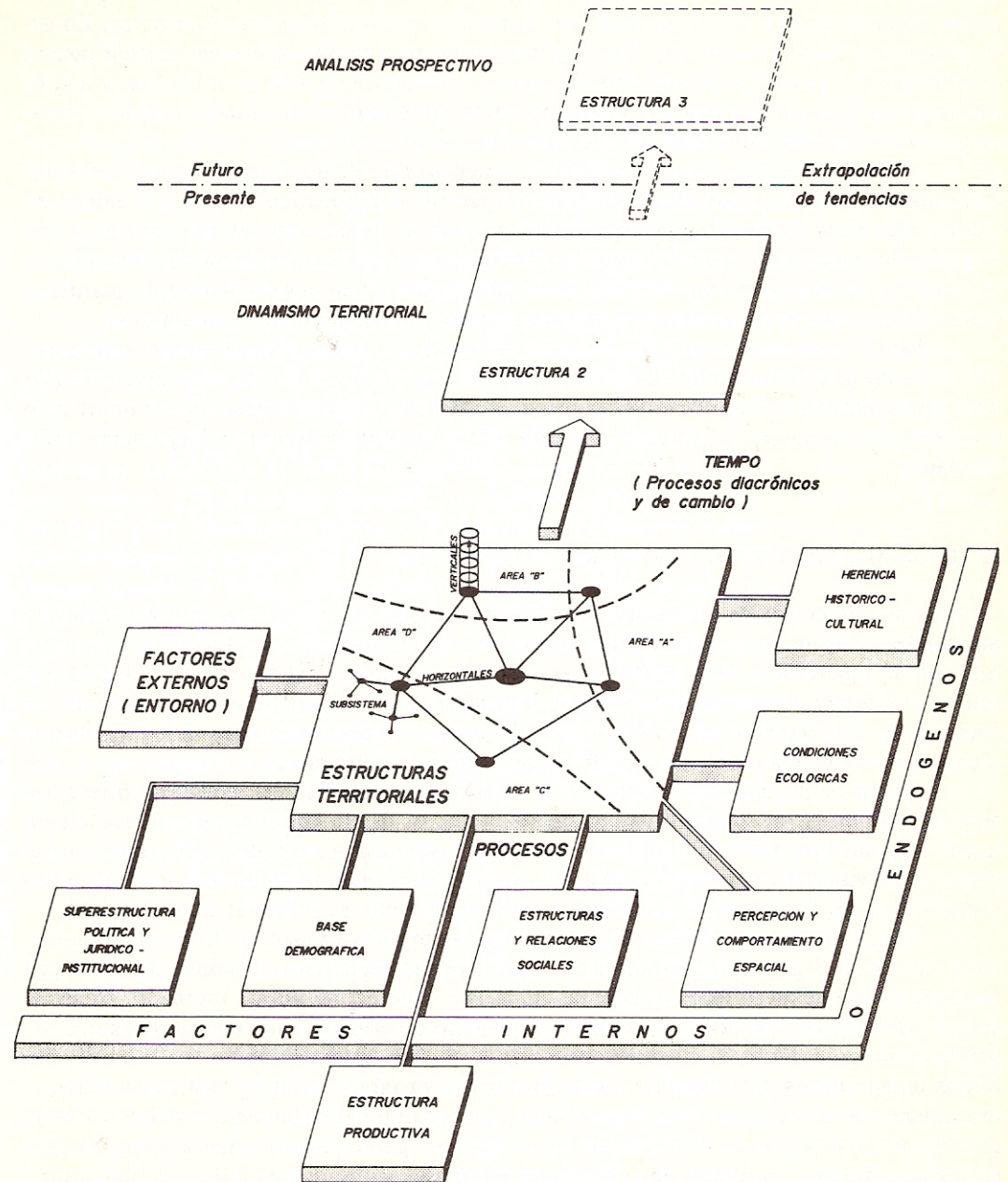


FIG. 1.2. Metodología para el análisis regional.

Mendez y Molinero(1991) "Espacios y Sociedades. Introducción a la geografía regional del Mundo". Ed. Ariel Geografía. Madrid, España, pag. 26 a 38.



## Nuevos criterios de regionalización

### Factores geográficos del desarrollo endógeno:

1. Infraestructuras técnicas (transporte y comunicaciones)
2. Estructura productiva y de mercado (PYMES. Distritos industriales)
3. Características socio-culturales e institucionales.
4. Estructura del sistema regional de innovaciones (I-D)
5. Estructura espacial y recursos naturales

## Desarrollo territorial

### Factores exógenos: espacio-red-competitividad

1. Mayor o menor integración al espacio de decisión. (comercio-mercado).
2. Mayor o menor integración a redes globales: heterogeneidad y homogeneidad.

## Desarrollo Desigual

# Nuevos criterios de regionalización

## Integración económica macrorregional

Acuerdos o concertaciones entre países, a nivel macroeconómico para:

- intensificar los intercambios,
- lograr economías de escala y
- mejorar la competitividad en el Mercado Internacional.

Se procede a la abolición gradual de las barreras aduaneras existentes entre ellos con el propósito de establecer un solo espacio económico.

Se constituyen entonces *Bloques Económicos* que presentan distintos niveles de integración

Se conforman regiones de gran extensión o *macrorregiones*, como grandes islas de integración en un espacio global integrado en red.

La integración **NO SUPONE CONTINUIDAD FISICA.**

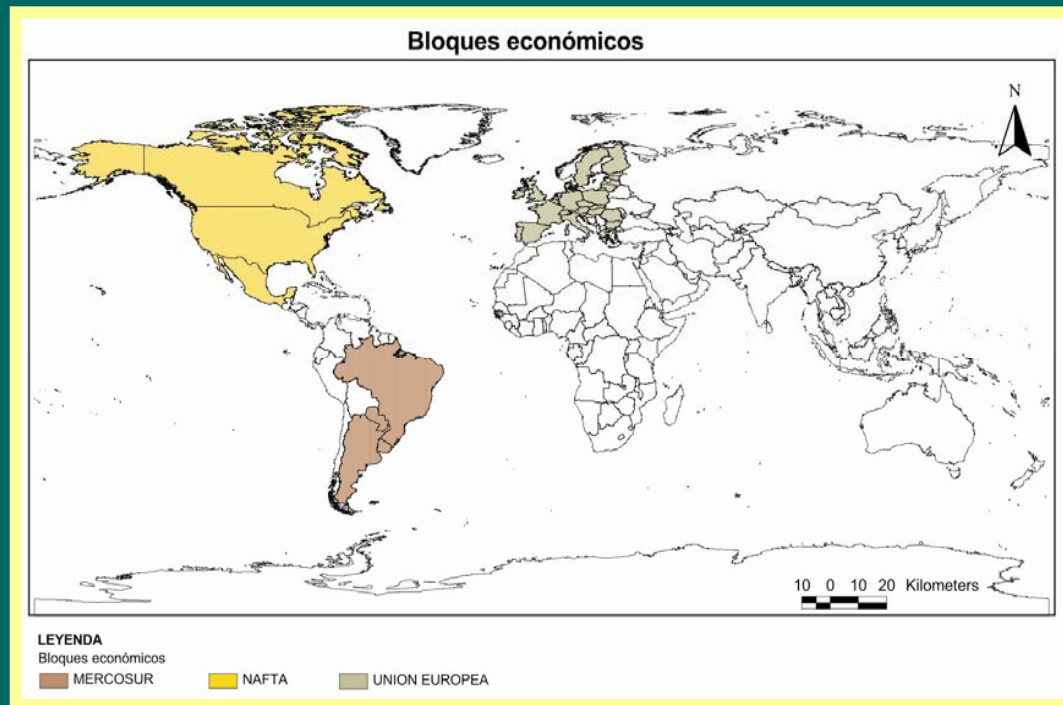
El sistema productivo y de gestión tá descentralizado, es flexible e interconectado a la escala mundial.

# Un mundo discontinuo y fragmentado: territorios competitivos que se homogeneizan

Surge un rompecabezas de regiones que se despliegan sobre cualquier división política

- ✓ Se crean estructuras supranacionales, bloques comerciales que superan los atributos clásicos de tamaño y contigüidad.

*Hay una nueva lógica de concentración y sistema de coordinación.*



# NIVELES DE INTEGRACIÓN ECONÓMICA

## **ÁREA DE PREFERENCIA ARANCELARIA:**

Los productos comercializados dentro del Bloque se gravan con tarifas inferiores a las que se aplican a productos importados desde terceros países. Es el nivel de integración más rudimentario.

## **ZONA DE LIBRE COMERCIO:**

Espacio territorial y económico en donde se eliminan restricciones arancelarias y para arancelarias respecto del comercio entre los miembros, aunque cada país conserva los aranceles externos que gravan los productos provenientes de países no pertenecientes.

## **UNIÓN ADUANERA:**

Tienen arancel externo común (AEC) para el comercio con terceros países. Es un mecanismo de integración por el cual se libera el comercio en todos los productos y se establece un arancel común para el ingreso de bienes provenientes de países no miembros. Para ello se establecen en conjunto políticas monetarias y fiscales tendientes a equiparar las economías de los asociados.

# NIVELES DE INTEGRACIÓN ECONÓMICA

## **MERCADO COMÚN:**

Esta modalidad de integración avanza en la libre circulación de bienes, servicios, factores productivos (capitales y personas). Requiere la compatibilización de políticas macroeconómicas y la armonización de los regímenes jurídicos.

## **UNIÓN ECONÓMICA Y MONETARIA:**

Es el nivel de integración superior.

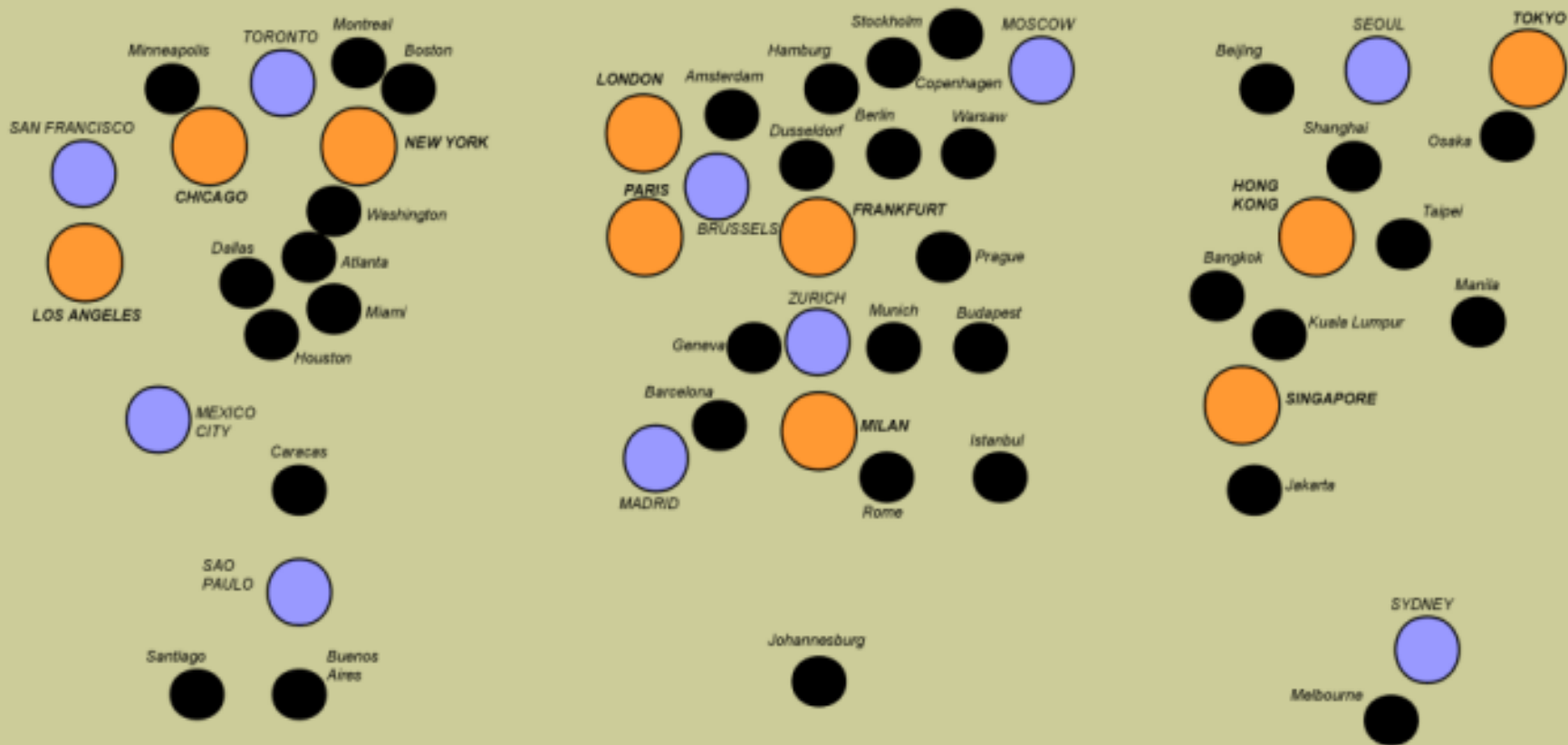
Estipula políticas comunes para los Estados miembros en materia agrícola, industrial, científico- tecnológico, energético y social (umbral mínimo de salarios, pensiones, seguridad social y condiciones laborales).

Conlleva la creación de una moneda común y la declinación de parte de la soberanía nacional en función de objetivos comunitarios: creación de organismos de gobierno supranacional y constitución única.

## RANKING DE COMPETITIVIDAD 2000-2002

| PAIS        | 2002 | 2001 | 2000 | PAIS       | 2002 | 2001 | 2000 |
|-------------|------|------|------|------------|------|------|------|
| USA         | 1    | 1    | 1    | Malasia    | 26   | 29   | 27   |
| Finlandia   | 2    | 3    | 4    | Corea      | 27   | 28   | 28   |
| Luxemburgo  | 3    | 4    | 6    | Hungría    | 28   | 27   | 26   |
| Holanda     | 4    | 5    | 3    | Rca. Checa | 29   | 35   | 40   |
| Singapur    | 5    | 2    | 2    | Japón      | 30   | 26   | 24   |
| Dinamarca   | 6    | 15   | 13   | China      | 31   | 33   | 30   |
| Suiza       | 7    | 10   | 7    | Italia     | 32   | 32   | 32   |
| Canadá      | 8    | 9    | 8    | Portugal   | 33   | 34   | 29   |
| Hong Kong   | 9    | 6    | 12   | Tailandia  | 34   | 38   | 35   |
| Irlanda     | 10   | 7    | 5    | Brasil     | 35   | 31   | 31   |
| Suecia      | 11   | 8    | 14   | Grecia     | 36   | 30   | 34   |
| Islandia    | 12   | 13   | 9    | Eslovaquia | 37   | 37   |      |
| Austria     | 13   | 14   | 15   | Eslovenia  | 38   | 39   | 36   |
| Australia   | 14   | 11   | 10   | Sudáfrica  | 39   | 42   | 43   |
| Alemania    | 15   | 12   | 11   | Filipinas  | 40   | 40   | 37   |
| Reino Unido | 16   | 19   | 16   | México     | 41   | 36   | 33   |
| Noruega     | 17   | 20   | 17   | India      | 42   | 41   | 39   |
| Bélgica     | 18   | 17   | 19   | Rusia      | 43   | 45   | 47   |
| N. Zelandia | 19   | 21   | 18   | Colombia   | 44   | 46   | 45   |
| Chile       | 20   | 24   | 25   | Polonia    | 45   | 47   | 38   |
| Estonia     | 21   | 22   |      | Turquía    | 46   | 44   | 42   |
| Francia     | 22   | 23   | 22   | Indonesia  | 47   | 49   | 44   |
| España      | 23   | 23   | 23   | Venezuela  | 48   | 48   | 45   |
| Taiwan      | 24   | 18   | 20   | Argentina  | 49   | 43   | 41   |
| Israel      | 25   | 16   | 21   |            |      |      |      |

Fuente: Informe de Competitividad 2002



The GaWC Inventory of World Cities:

PJT



ALPHA  
WORLD CITIES



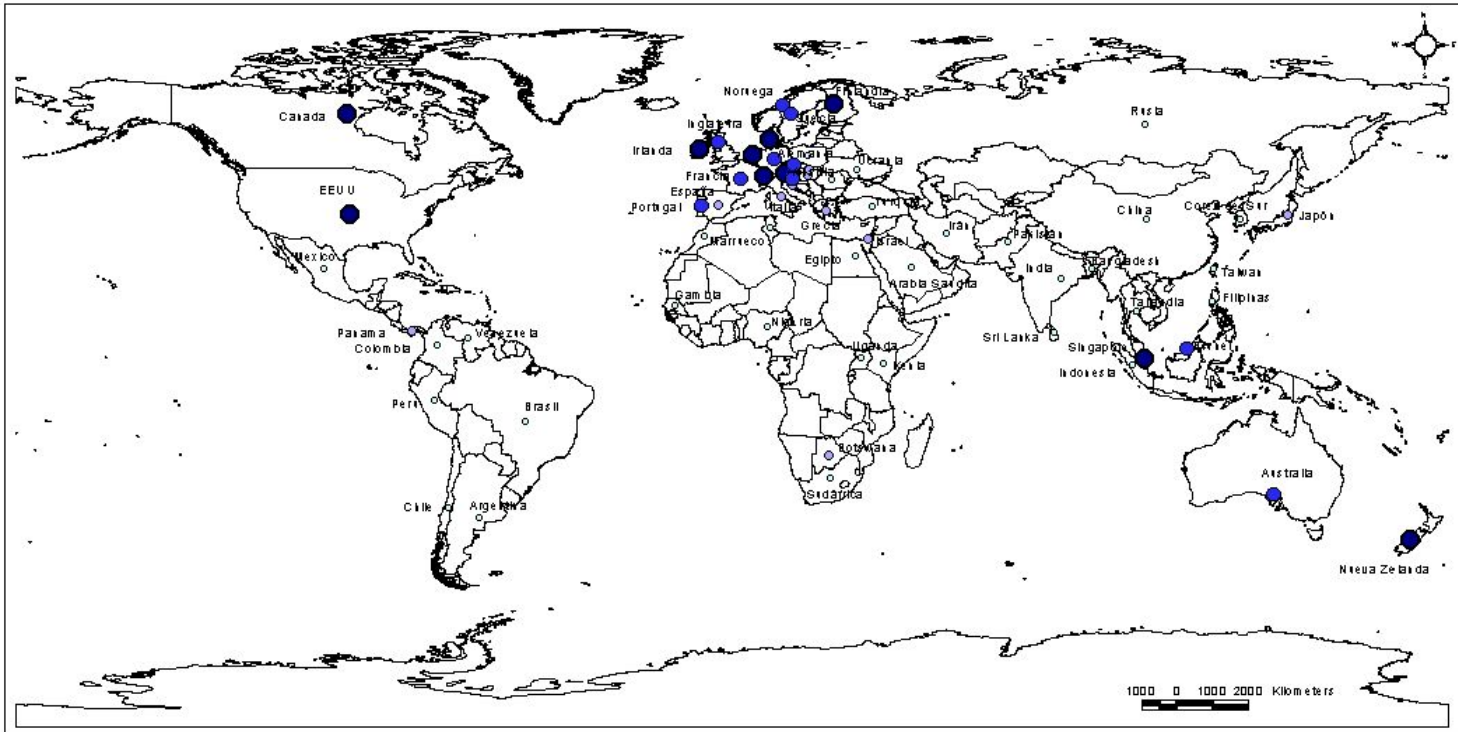
BETA  
WORLD CITIES



Gamma  
World Cities

Ciudades globales: alpha, beta y gamma. Se configura una nueva jerarquía de ciudades a escala mundial, los centros direccionales son (Nueva York, Londres, Tokio), funcionan como centros nerviosos de la nueva economía. (Fuente: Saskia Sassen)

Carta N° 1: Ranking de países globalizados



REFERENCIAS

Ranking de países según globalización

● 1 - 10

● 11 - 20

● 21 - 30

○ 31 - 65

□ Diferencia política

Fuente:

- Keamy, A.T., "Measuring Globalization: Economic Reversals, Forward Momentum, Foreign Policy Globalization Index, 2004. <http://www.greiff.org>

UBICACIÓN

"CONFIGURACIÓN DE NUEVAS REGIONES  
Y DIFERENCIACIÓN TERRITORIALES"  
Proyecto D90/202



Instituto de Cartografía,  
Investigación y Formación  
para el Ordenamiento Territorial

- ✓ Se desarrollan sitios geográficos donde se ejerce el control y la administración central
- ✓ Se manifiesta una dispersión territorial de la actividad económica.
- ✓ Se produce el crecimiento de los mercados financieros mundiales y la expansión del comercio de servicios.
- ✓ Predomina el espacio de los flujos, globalmente integrado, sobre el de los lugares, localmente fragmentado.



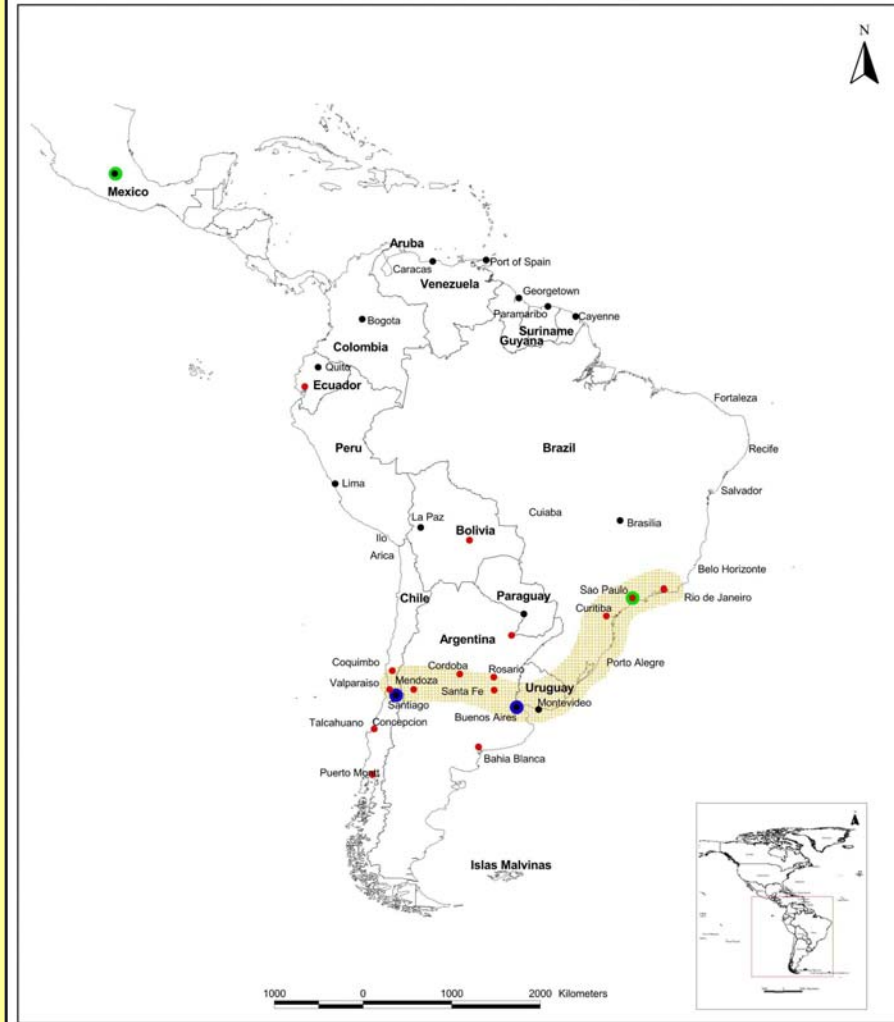
# El nuevo mapa de América Latina. Territorios competitivos

Concentración de inversiones en zonas costeras y de frontera.

Ciudad de México, Sao Paulo, Buenos Aires, Santiago, Caracas, Lima, siguen dominando la nueva jerarquía urbana.

Nuevas zonas y ciudades intermedias son consideradas estratégicas por estar localizadas en los ejes físicos de transporte y comunicación, y atraen inversiones extranjeras.

Mercosur: Conformación de nuevas regiones



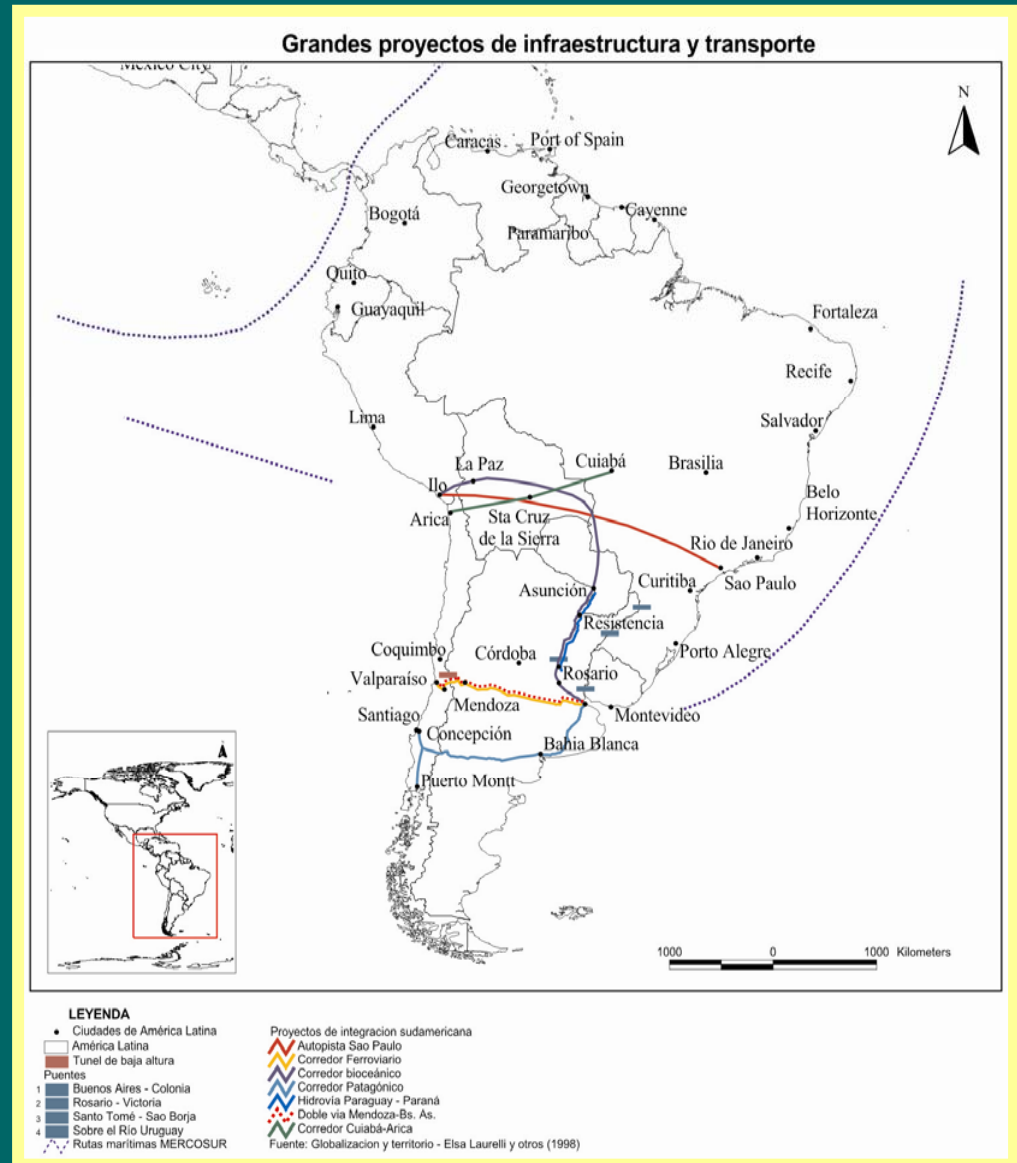
**LEYENDA**

- Capitales nacionales
- Ciudades dentro de la franja de crecimiento
- Ciudades globales
- beta
- gamma
- Franja de crecimiento económico
- América Latina

Cartografía elaborada por Arq. Mariela López Rodríguez

# El nuevo mapa de América Latina. Territorios competitivos

- ✓ **Proyectos viales refuerzan la conectividad entre las grandes urbes. Se constituyen en nodos de las redes de la economía mundial.**
- ✓ **Nuevos proyectos de integración física**  
**Atlántico-Pacífico:**  
**Corredor Sao Paulo-Valparaíso**  
**Corredor Patagónico,**  
**Buenos Aires-Talcahuano.**



# EL NUEVO MAPA DE AMÉRICA LATINA

## territorios marginados y estratégicos

- ✓ Los grandes vacíos de población y de actividades productivas competitivas, son atravesados por corredores bioceánicos que conectan los nodos costeros
- ✓ Siguen presentando dificultades para su ocupación por tratarse de grandes desiertos, altas montañas, inmensas selvas, áreas inundables o áreas con climas extremos.
- ✓ Zonas de gran riqueza en biodiversidad que son adquiridas por capitales extranjeros a muy bajo costo como parte de una estrategia especulativa frente a la escasez de agua, suelo, petróleo. Explotaciones tipo enclave.

